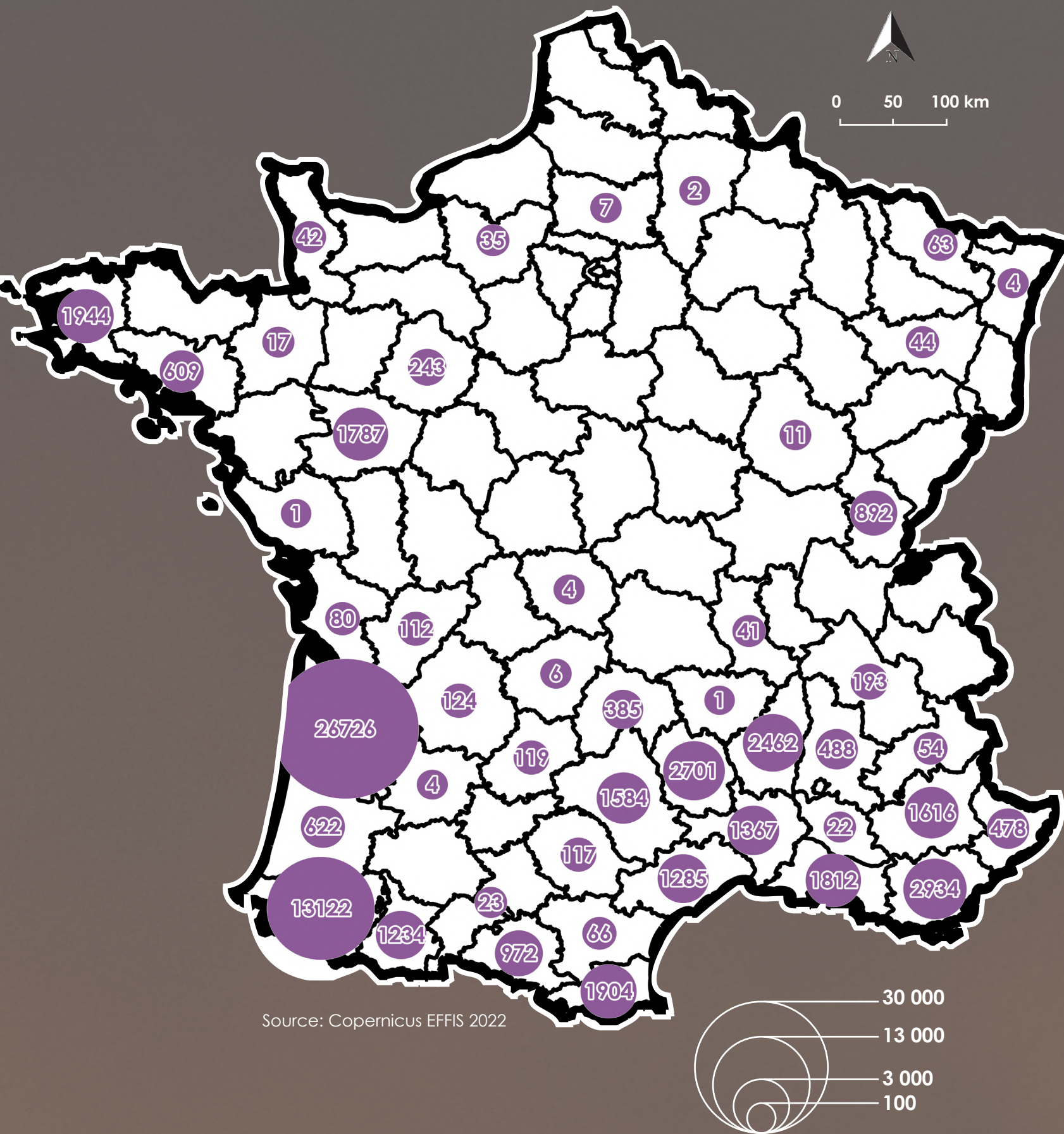


Rétrospective des incendies en France du 01 janvier au 31 août 2022

Surface brûlée par département (ha)

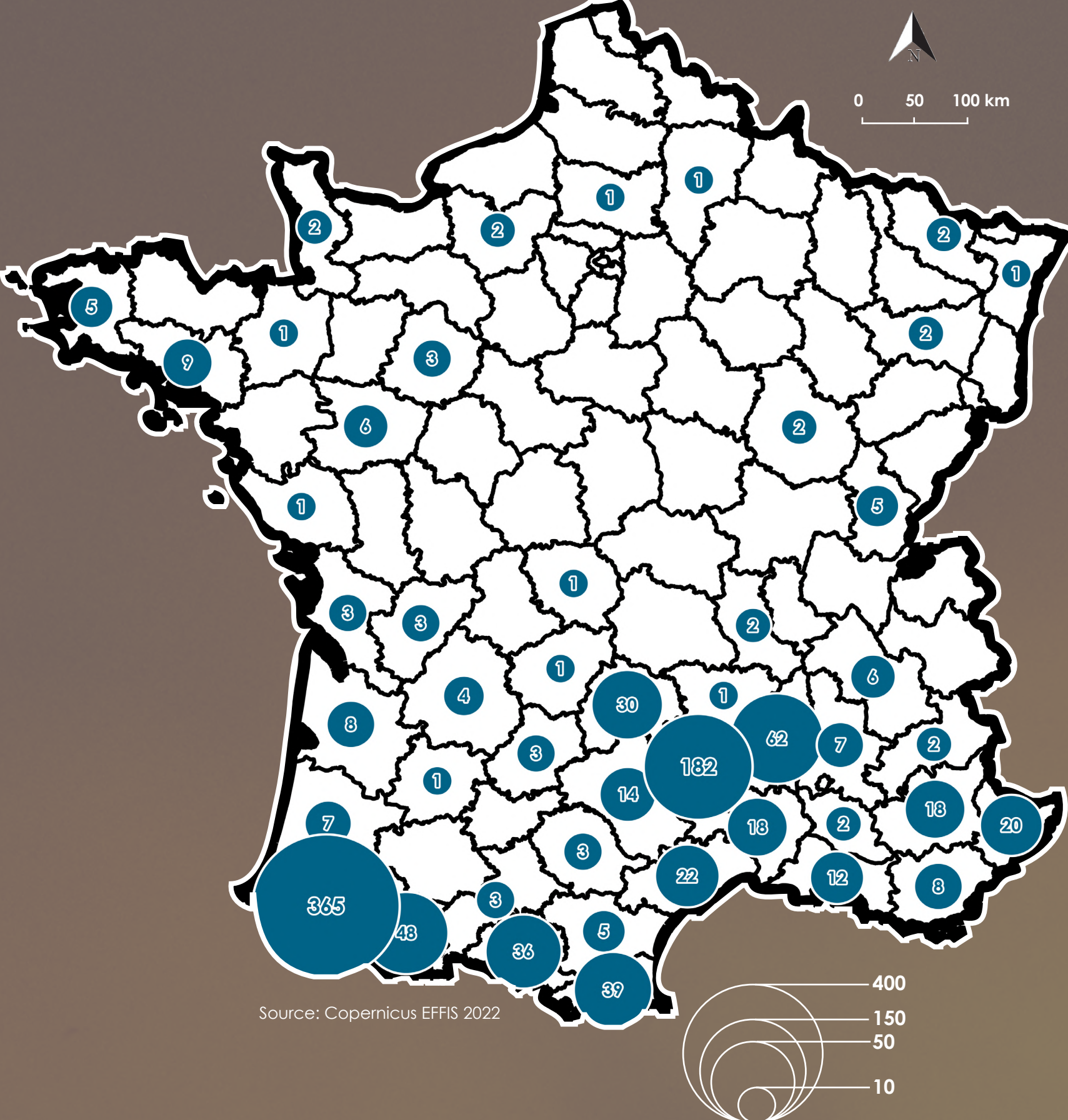


De la région Nouvelle-Aquitaine jusqu'à la région Auvergne Rhône-Alpes, en passant par l'Occitanie et la PACA, **aucun département du sud de la France n'est épargné par les incendies en 2022.**

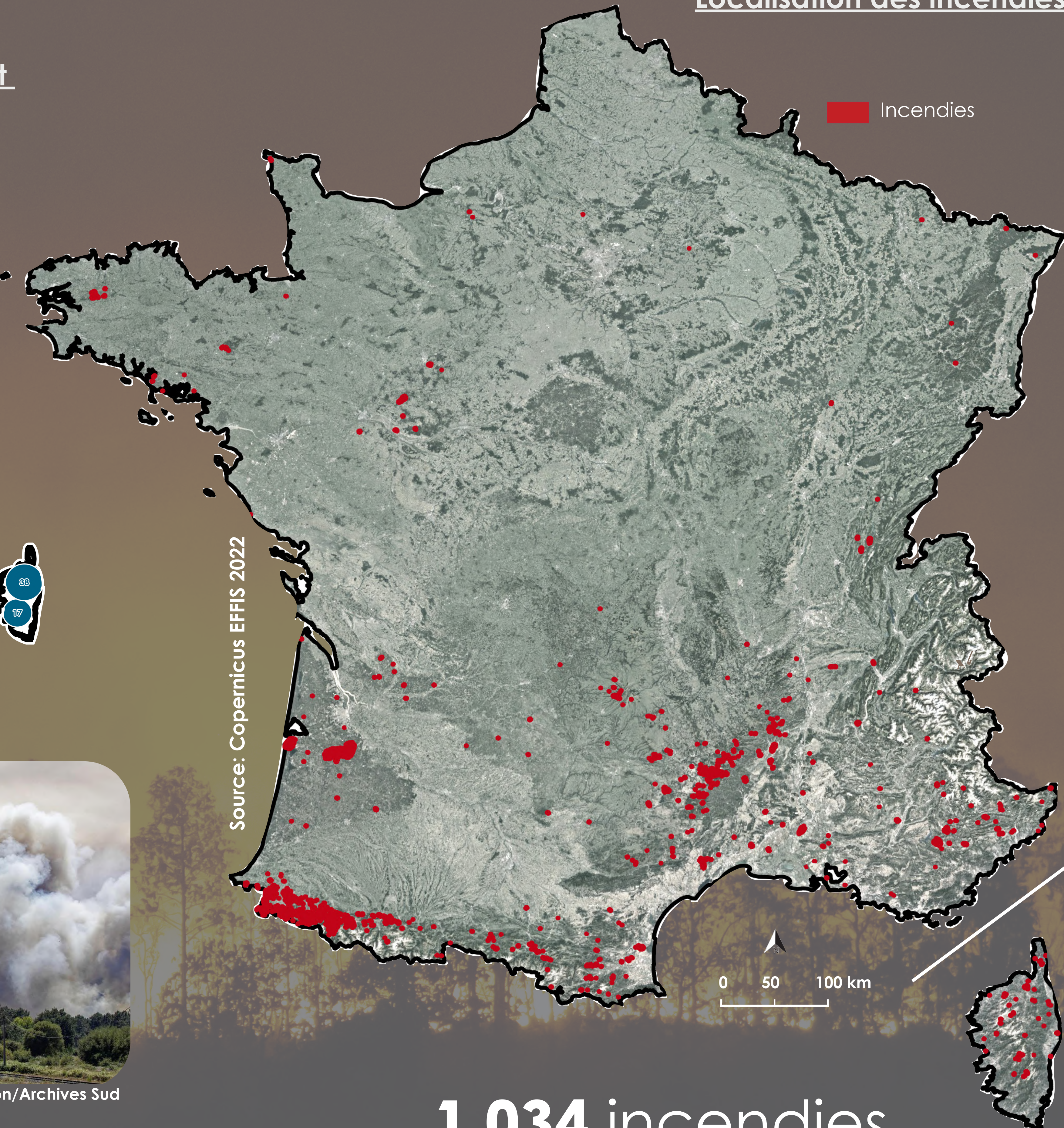
C'est en **Gironde** qu'est comptabilisé le plus de surfaces parties en fumée avec plus de **26 000 ha pour seulement 8 incendies**. Dans les Pyrénées Atlantiques, 365 feux de forêts sont dénombrés pour 13 122 ha brûlés depuis le début de l'année. La Corse est également touchée.

Ailleurs sur le territoire, les feux de forêts se font plus rares sauf en **Bretagne**, plus exactement dans le Finistère où 5 incendies ont brûlé près de 2 000 ha.

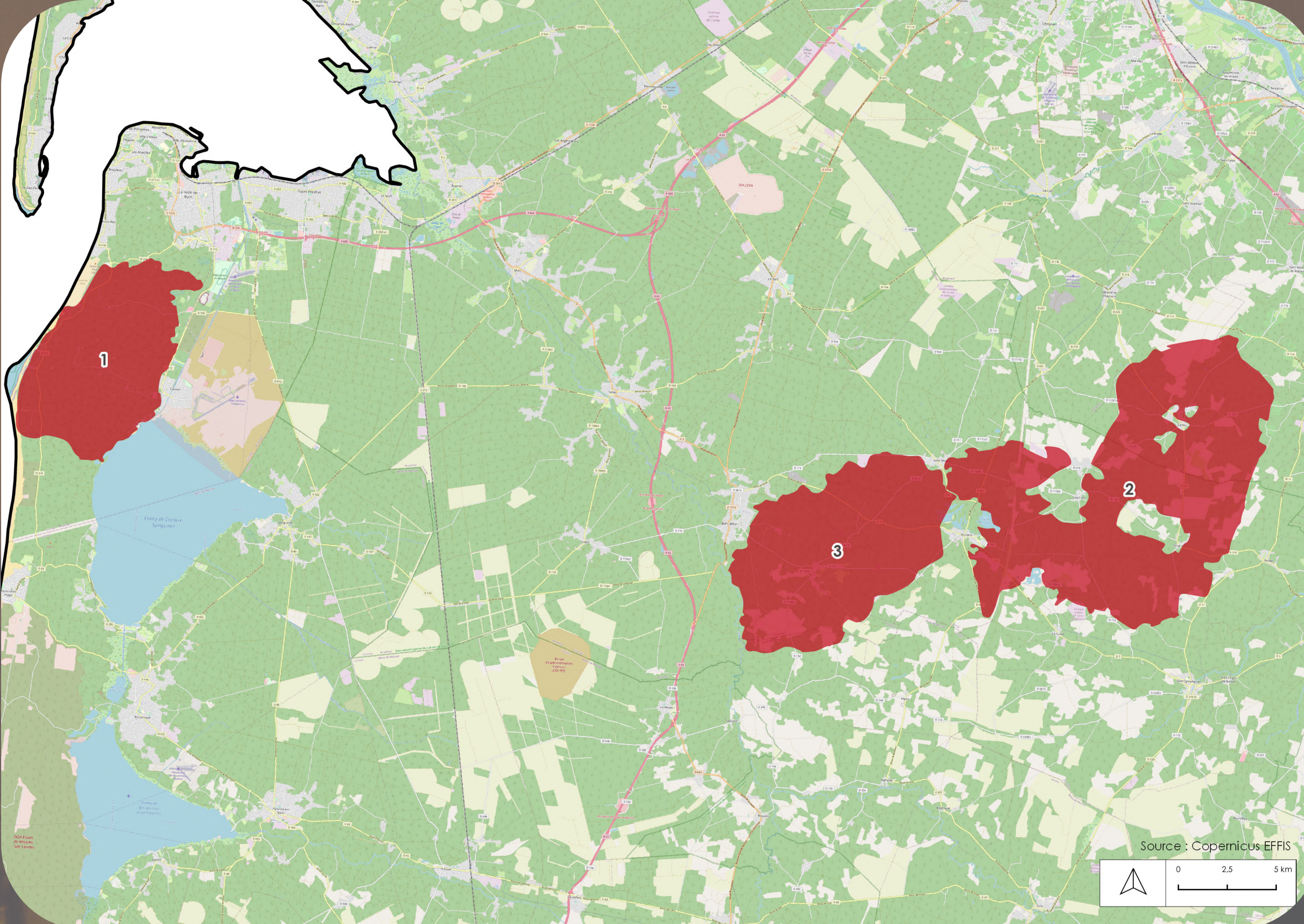
Nombre d'incendies par département



Localisation des incendies



Zoom sur les incendies en Gironde



L'incendie n°1 sur la carte qui toucha les communes de **Teste-de-Buch** et **Cazaux** a brûlé 5 806 ha de forêts de pins dans le bassin d'Arcachon mi-juillet. Si aucune victime humaine n'est à déplorer, des habitations ont été détruites, la faune et les écosystèmes forestiers ont été durement impactés tout comme l'activité du tourisme (campings, photo 1). Ce n'est qu'au bout du 13e jour d'un combat acharné que les pompiers ont réussi à fixer les flammes destructrices sur le secteur de Teste-de-Buch le 25 juillet. Au total, près de 20 000 personnes ont été évacuées et le village de Cazaux a pu être sauvé (photo 2).

L'incendie n°2 sur la carte a ravagé plus de 13 000 ha notamment sur les communes de **Louchats** et **Landiras** au mois de juillet (photo 3). Les grosses chaleurs de la période, conjuguées à la fatigue des hommes du feu ainsi qu'au vent, contribuent au développement des flammes. En plus des 1 000 pompiers mobilisés, six avions bombardiers d'eau sont venus en renfort.

Début août, la surveillance est toujours de mise sur cette zone : 300 soldats du feu sont restés où de nombreux fumerons subsistes. Malgré la vigilance, les flammes reprennent le 9 août sur la commune de **Belin-Béliet**. Des maisons ont été détruites, mais fort heureusement aucun blessé n'est comptabilisé. **L'incendie n°3 sur la carte** a grignoté 7 626 ha et fait évacuer 10 000 personnes en l'espace de trois jours (photo 4).



1. Camping des Flois Bleus - Philippe Lopez / AFPs



2. L'incendie arrive sur Cazaux - Franck Perrogon/Archives Sud Ouest



3. Une photographie aérienne prise de Landiras, le 23 juillet 2022 - Benoît Tessier / AFP



4. L'incendie de Belin-Béliet vue du ciel - Pompiers FR

1 034 incendies

69 747 ha
brûlés



47 départements
touchés

Commune	Nb d'ha brûlé	Début	Fin
Teste-de-Buch/Cazaux (n°1)	5 806	12 juillet 2022	26 juillet 2022
Louchats/Landiras (n°2)	13 116	07 juillet 2022	19 juillet 2022
Belin-Béliet (n°3)	7 626	09 août 2022	11 août 2022