



# LA CARTOGRAPHIE: UN OUTIL CRITIQUE DE L'OFFRE DE SOINS PSYCHIATRIQUES DANS LA REGION DE GBEKE (CENTRE DE LA CÔTE D'IVOIRE)

1-SREU Éric, 1-KOUASSI Konan, 2-KOUA Asseman Médard, 2-DJO BI DJO François, 2-KOUA AKA N'ZI Vincent, 2-KONANDRI Emeric Désiré  
1-Département de Géographie, Université Alassane OUATTARA, 2-Département de psychiatrie, Université Alassane OUATTARA



## 1. Contexte

En Côte d'Ivoire, il n'existe que deux hôpitaux psychiatriques pour une population de plus de 28 000 000 d'habitants. La région de Gbêkê abrite le second hôpital psychiatrique situé à Bouaké aidé par l'ONG Saint Camille. Cependant les obstacles liés à la distance et les barrières culturelles limitent l'accès des populations à des soins psychiatriques de qualité. Ce contexte de désert sanitaire a favorisé l'installation progressive des camps de prière qui offrent des services de prises en charge spirituels et non conventionnels aux malades mentaux.

**Auteur principal:** SREU ERIC, Docteur en Géographie de la santé et Spécialiste SIG  
Email: sreueric@gmail.com

## 2. Méthodologie

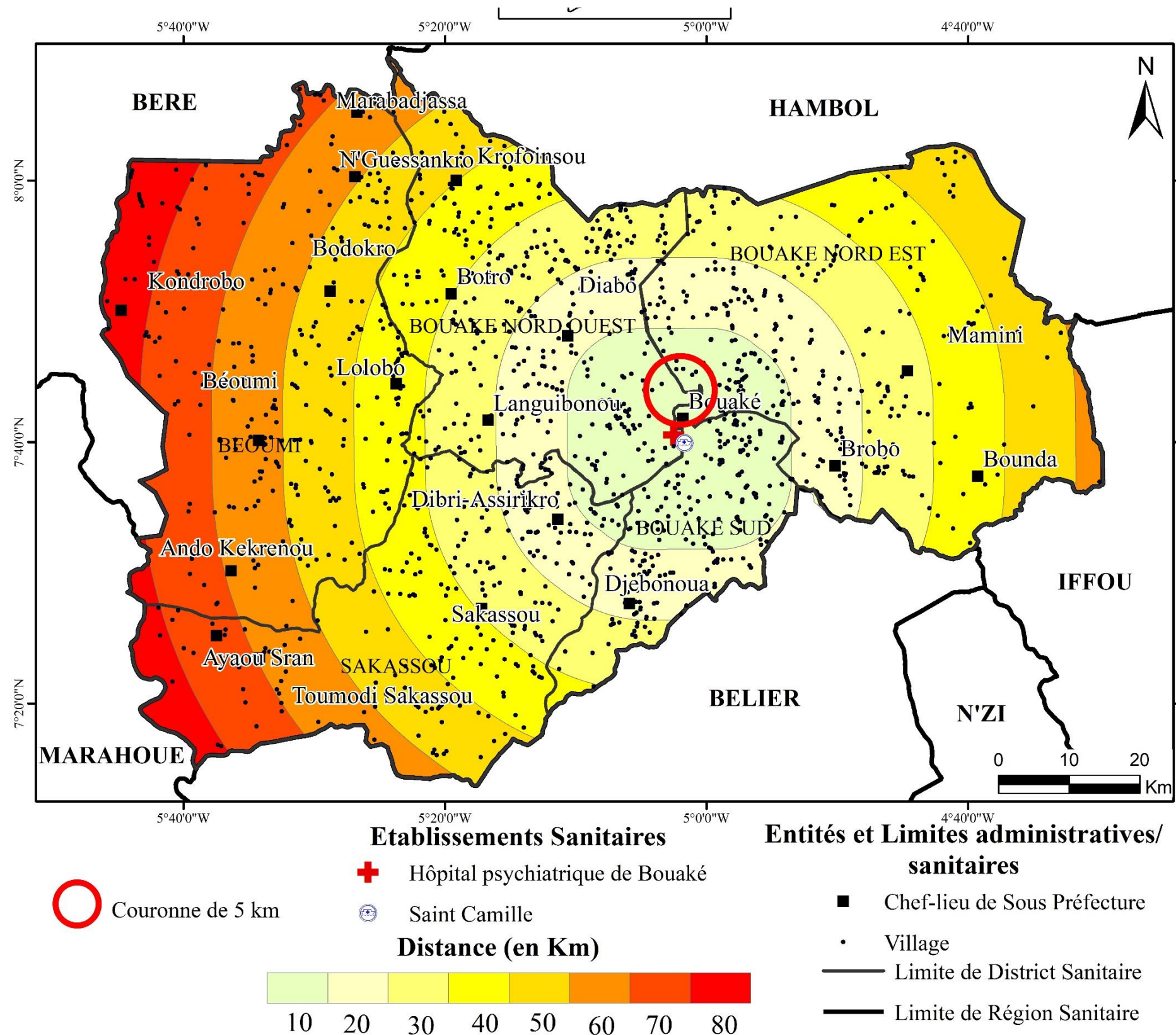
Les résultats de cette étude reposent sur l'exploitation de données primaires. Il s'agit des enquêtes de terrain accompagnées de levées GPS de l'offre de soins psychiatriques et des informations collectées auprès des malades.

## 3. Objectifs de l'étude

Appréhender à travers la cartographie, les réalités spatiales de l'offre et du recours aux soins psychiatriques dans la région de Gbêkê partagée entre services de soins psychiatriques conventionnels et camps de prière appelé centre de soins non conventionnel.

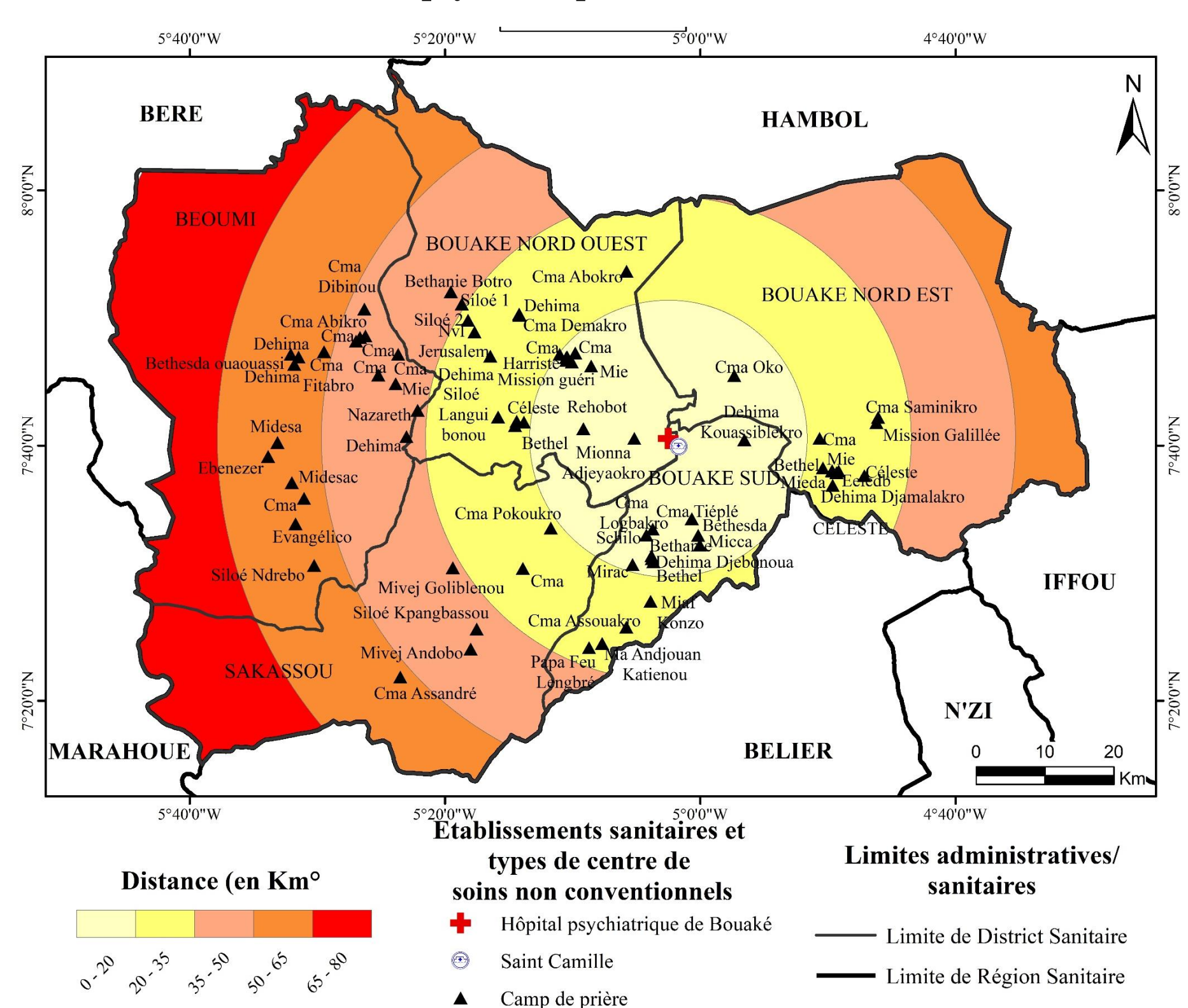
## 4. Résultats

Carte 2: Gradient de distanciation entre les localités et les structures de soins psychiatriques conventionnels



Sur les 1410 localités que compte la région sanitaire de Gbêkê, seulement 10 localités sur les 1410 se trouvent à moins de 5 Kilomètres des services de soins psychiatriques soit 0,70 % (environ 1 %) des localités. Les populations parcourent aux maximum 90 Kilomètres pour accéder aux services de soins psychiatriques situés dans la ville de Bouaké.

Carte 3: Gradient de distance entre camp de prière et structures de soins psychiatriques conventionnels



Les camps de prière sont positionnés autour de la ville de Bouaké. Plus on s'éloigne de la ville de Bouaké moins on trouve des camps de prière. En effet via les couronnes de distance de la méthode euclidienne, donne sur les 71 camps de prière de la région sanitaire de Gbêkê, 30,98 % (22 camps de prière) se trouvent dans la couronne de 0 à 20 Kilomètres des services de soins psychiatriques dans la ville de Bouaké.

Photo 1: Hôpital psychiatrique de Bouaké



Photo 2: ONG St Camille de Bouaké



105 ESPC  
1 Hôpital Psychiatrique+ 1 ONG  
71 camps de prière  
Pour un bassin sanitaire de plus de 10 Millions d'habitants

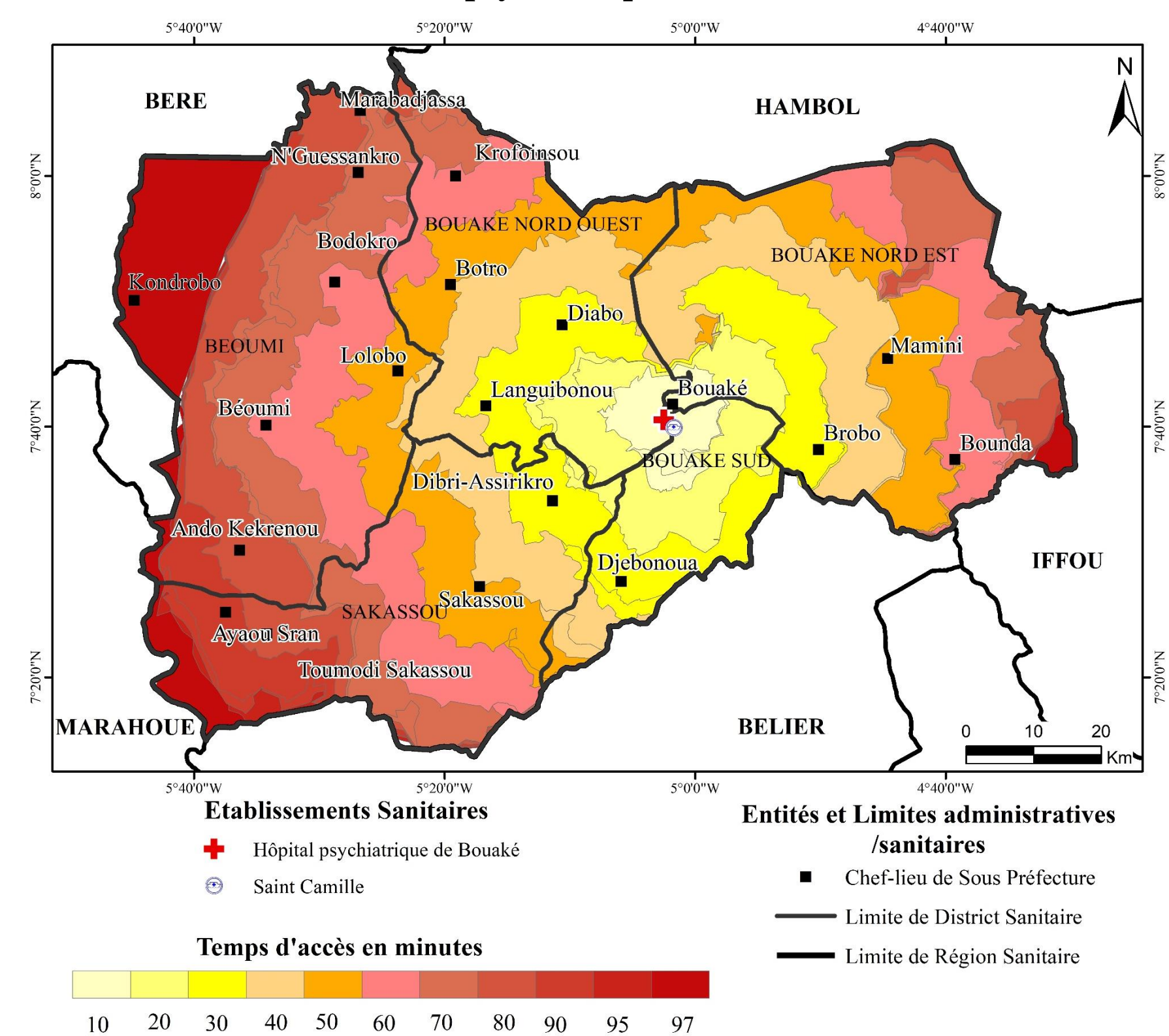
Photo 3: pancarte d'un camp de prière



Photo 4: lieu de résidence des malades mentaux dans un camp de prière

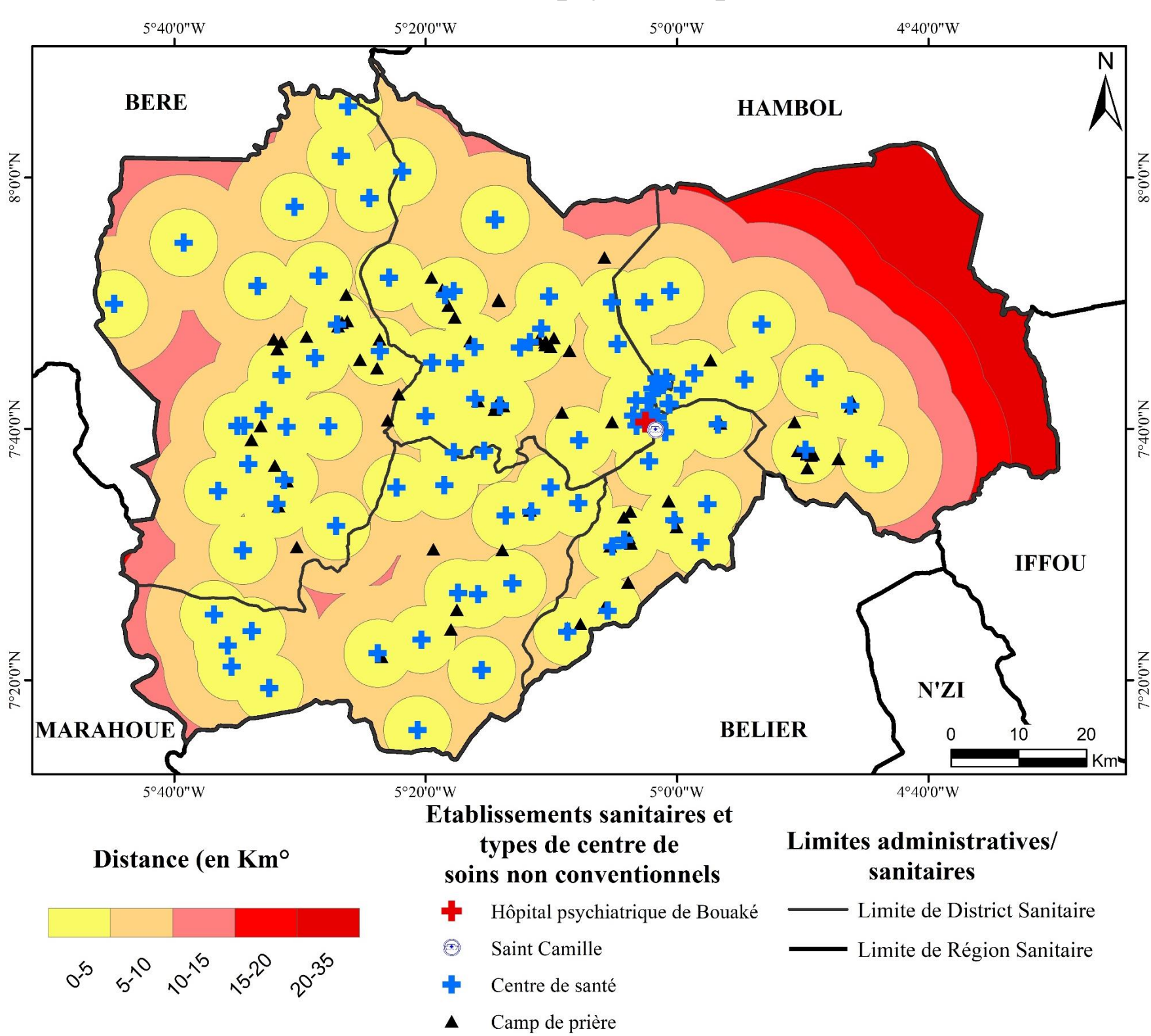


Carte 2: Accessibilité temporelle aux structures de soins psychiatriques conventionnels



Dans le cadre de notre étude, nous nous inspirons du seuil de 30 minutes qui a été fréquemment utilisé dans les études d'accessibilité aux soins (VIGNERON, 2013 cité par RAYNAUD, 2014, p.55). Sur les 1410 localités que compte la région sanitaire, 34,46% des localités se trouvent dans un rayon de 30 minutes des services de soins psychiatriques.

Carte 4: zone tampon de 5 km entre camp de prière, centres de santé et structures de soins psychiatriques conventionnels



Les analyses spatiales révèlent que près de 98,63 % des camps de prière se trouvent dans un rayon de 5 kilomètres d'un centre de santé. Ce qui signifie que dans la majorité des localités disposant de centre de santé, il existe un camp de prière qui partage la même aire sanitaire.