Mathilde RICHET - CD92 - Février 2024

mission-tourisme@hauts-de-seine.fr

hauts-de-seine LE DÉPARTEMENT

Scannez-moi
destination.hauts-de-seine.fr

Pour préparer vos sorties et activités dans les Hauts-de-Seine, consultez notre site Internet ou prenez contact avec les Offices de Tourisme

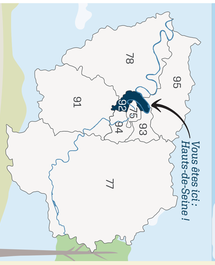

Les Hauts-de-Seine, osez l'inattendu !

Rando & Vélo

46 BOUCLES

destination.hauts-de-seine.fr

hauts-de-seine LE DÉPARTEMENT

À PIED !

Randonnées Hauts-de-Seine

Retrouvez toutes les promenades et randonnées dans les Hauts-de-Seine.

DISPONIBLE SUR Google Play / I'App Store

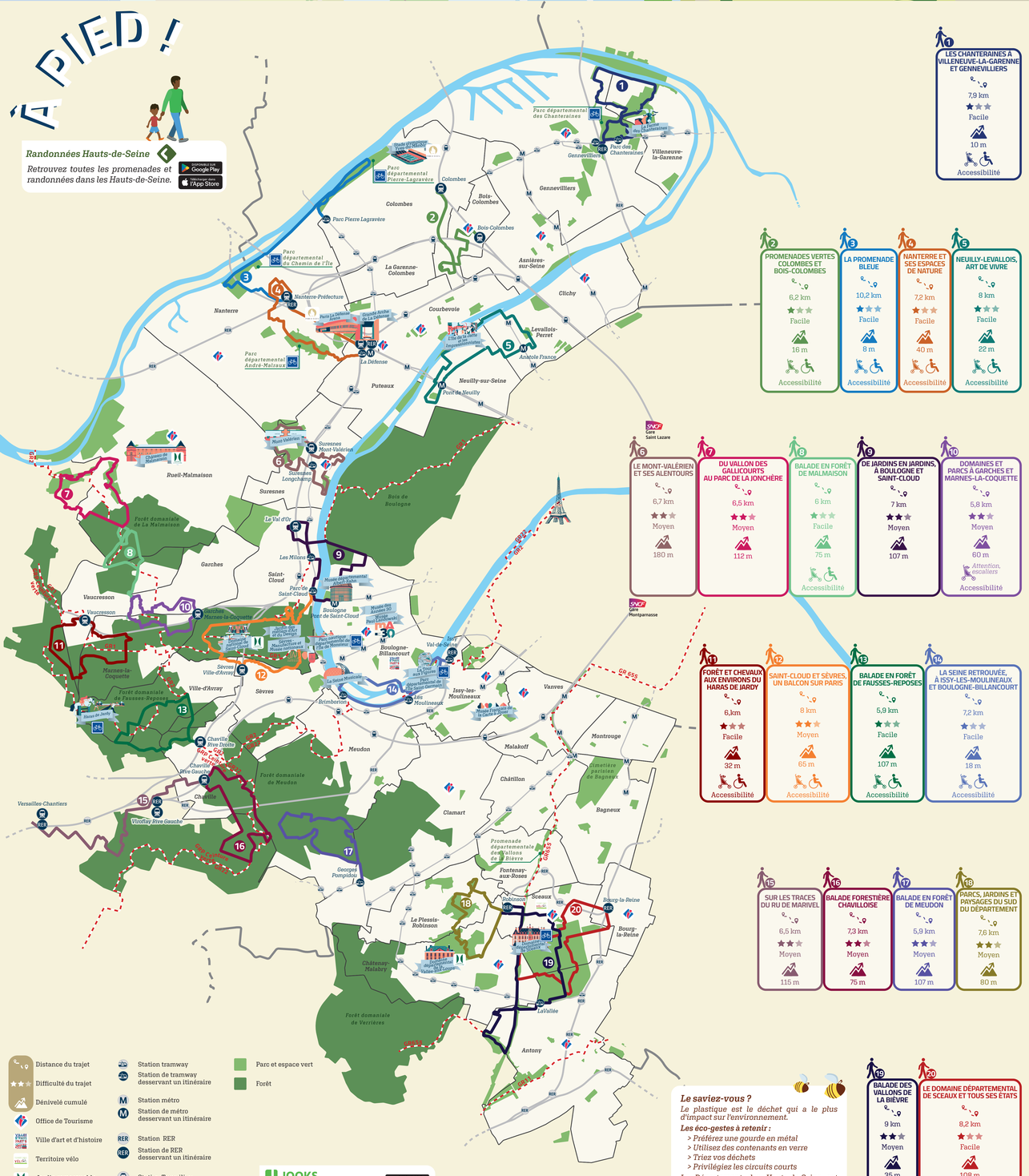

1 LES CHANTERAINES À VILLENEUVE-LA-GARENNE ET GENNEVILLIERS — 7,9 km — Facile — 10 m — Accessibilité

2 PROMENADES VERTES COLOMBES ET BOIS-COLOMBES — 6,2 km — Facile — 16 m — Accessibilité

3 LA PROMENADE BLEUE — 10,2 km — Facile — 8 m — Accessibilité

4 NANTERRE ET SES ESPACES DE NATURE — 7,2 km — Facile — 40 m — Accessibilité

5 NEUILLY-LEVALLOIS, ART DE VIVRE — 8 km — Facile — 22 m — Accessibilité

6 LE MONT-VALÉRIEN ET SES ALENTOURS — 6,7 km — Moyen — 180 m

7 DU VALLON DES GALLICOURTS AU PARC DE LA IONCHÈRE — 6,5 km — Moyen — 112 m

8 BALADE EN FORÊT DE MALMAISON — 6 km — Facile — 75 m — Accessibilité

9 DE JARDINS EN JARDINS, À BOULOGNE ET SAINT-CLOUD — 7 km — Moyen — 107 m

10 DOMAINES ET PARCS À GARCHES ET MARNES-LA-COQUETTE — 5,8 km — Moyen — 60 m — Attention, escaliers — Accessibilité

11 FORÊT ET CHEVAUX AUX ENVIRONS DU HARAS DE JARDY — 6,km — Facile — 32 m — Accessibilité

12 SAINT-CLOUD ET SÈVRES, UN BALCON SUR PARIS — 8 km — Moyen — 65 m — Accessibilité

13 BALADE EN FORÊT DE FAUSSES-REPOSES — 5,9 km — Facile — 107 m — Accessibilité

14 LA SEINE RETROUVÉE, À ISSY-LES-MOULINEAUX ET BOULOGNE-BILLANCOURT — 7,2 km — Facile — 18 m — Accessibilité

15 SUR LES TRACES DU RU DE MARIVEL — 6,5 km — Moyen — 115 m

16 BALADE FORESTIÈRE CHAVILLOISE — 7,3 km — Moyen — 75 m

17 BALADE EN FORÊT DE MEUDON — 5,9 km — Moyen — 107 m

18 PARCS, JARDINS ET PAYSAGES DU SUD DU DÉPARTEMENT — 7,6 km — Moyen — 80 m

19 BALADE DES VALLONS DE LA BIÈVRE — 9 km — Moyen — 35 m — Accessibilité

20 LE DOMAINE DÉPARTEMENTAL DE SCEAUX ET TOUS SES ÉTANGS — 8,2 km — Facile — 108 m — Accessibilité

Distance du trajet
Difficulté du trajet
Dénivelé cumulé
Office de Tourisme
Ville d'art et d'histoire
Territoire vélo
Jardin remarquable
Site olympique et paralympique
Tracé Grande Randonnée (GR)
Station tramway
Station de tramway desservant un itinéraire
Station métro
Station de métro desservant un itinéraire
Station RER
Station de RER desservant un itinéraire
Station Transilien
Station de Transilien desservant un itinéraire
Parc et espace vert
Forêt

JOOKS
Pour ceux qui veulent allier course à pied et découverte du territoire.
Téléchargez sur Google Play / I'App Store

Le saviez-vous ?
Le plastique est le déchet qui a le plus d'impact sur l'environnement.
Les éco-gestes à retenir :
> Préférez une gourde en métal
> Utilisez des contenants en verre
> Triez vos déchets
> Privilégiez les circuits courts
Le Département des Hauts-de-Seine est engagé dans une démarche de tourisme durable afin de limiter les impacts sur l'environnement.

0 — 2 km

LES VÉLOROUTES

L'AVENUE VERTE LONDON-PARIS (V16)

LONDON PARIS

Relier Paris à Londres à vélo, c'est possible ! Dans les Hauts-de-Seine, suivez la promenade bleue de Gennevilliers à Rueil-Malmaison et parcourez plus de 16,4 km d'itinéraire à votre rythme.

LA SEINE À VÉLO (V33)

Seine à Vélo

420 km de découverte entre Paris et la mer ! Découvrez les territoires normands et franciliens le temps d'une balade à vélo. Dans les Hauts-de-Seine, le parcours s'étend sur 17 km et longe la Seine depuis Gennevilliers jusqu'à Rueil-Malmaison, en passant par les villes de Villeneuve-la-Garenne, Colombes et Nanterre.

LA VÉLOSCÉNIE (V40)

Véloroute emblématique de 450 km de Paris au Mont-Saint-Michel, cet itinéraire vous ouvre une voie pour une escapade insolite de Malakoff à Antony sur plus de 14 km. Véritable tapis rouge pour les cyclistes, venez découvrir la coulée verte du sud parisien (Promenade départementale des Vallons de la Bièvre), les Domaines départementaux de Sceaux et de la Vallée aux Loups.

Découvrez le plan vélo dans les Hauts-de-Seine !
Plan vélo Hauts-de-Seine c'est :
> 271 km d'itinéraires cyclables
> 5 grands itinéraires interdépartementaux
> 3 véloroutes touristiques entièrement jalonnées

Pour en savoir plus :

France vélo TOURISME

Restez connectés, roulez en toute sécurité !

France Vélo Tourisme : *la référence pour préparer votre séjour ou votre week-end à vélo, en suivant les itinéraires aménagés.*
francevelotourisme.com

Accueil Vélo *est une marque nationale qui garantit un accueil et des services de qualité le long des itinéraires cyclables pour les cyclistes en itinérance. Hôteliers, loueurs ou réparateurs de cycles, restaurateurs, offices de tourisme et sites touristiques vous proposent :*
> *Des équipements spécifiques : abri vélo sécurisé, kit de réparation, équipement pour le nettoyage des vélos et pour recharger le matériel.*
> *Un accueil personnalisé et attentionné, avec des itinéraires cyclables.*

Retrouvez la liste des labellisés Accueil Vélo dans le département des Hauts-de-Seine.

À VÉLO !

GEOVELO
Pour les débutants ou cyclistes chevronnés : 10 boucles à vélo pour découvrir la Destination Hauts-de-Seine et rouler en toute sécurité.

geovelo — DISPONIBLE SUR Google Play / I'App Store

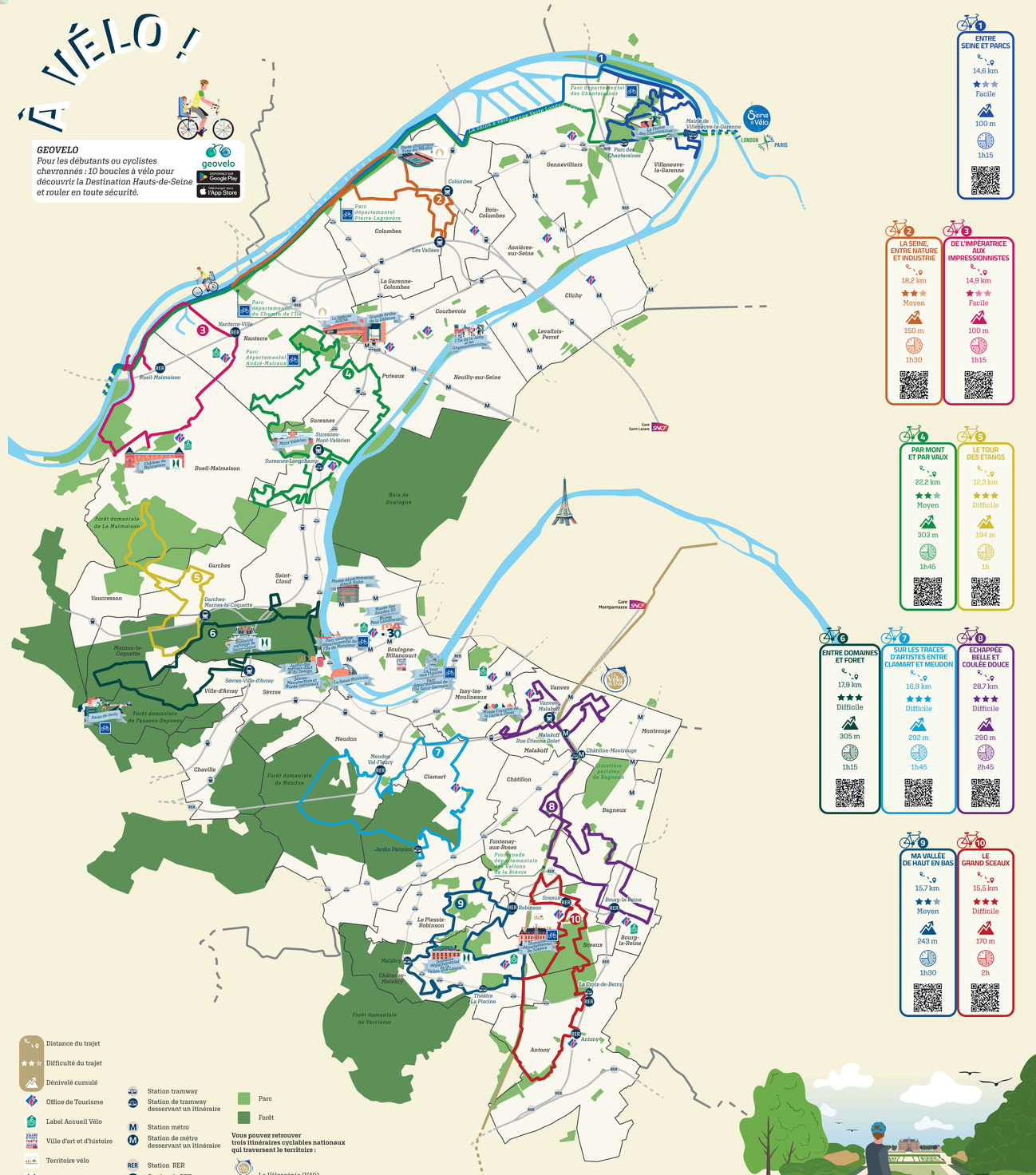

1 ENTRE SEINE ET PARCS — 14,6 km — Facile — 100 m — 1h15

2 LA SEINE, ENTRE NATURE ET INDUSTRIE — 18,2 km — Moyen — 150 m — 1h30

3 DE L'IMPÉRATRICE AUX IMPRESSIONNISTES — 14,9 km — Facile — 100 m — 1h15

4 PAR MONT ET PAR VAUX — 22,2 km — Moyen — 303 m — 1h45

5 LE TOUR DES ÉTANGS — 12,3 km — Difficile — 194 m — 1h

6 ENTRE DOMAINES ET FORET — 17,9 km — Difficile — 305 m — 1h15

7 SUR LES TRACES D'ARTISTES ENTRE CLAMART ET MEUDON — 16,9 km — Difficile — 292 m — 1h45

8 ÉCHAPPÉE BELLE ET COULEE DOUCE — 28,7 km — Difficile — 290 m — 2h45

9 MA VALLÉE DE HAUT EN BAS — 15,7 km — Moyen — 243 m — 1h30

10 LE GRAND SCEAUX — 15,5 km — Difficile — 170 m — 2h

Distance du trajet
Difficulté du trajet
Dénivelé cumulé
Office de Tourisme
Label Accueil Vélo
Ville d'art et d'histoire
Territoire vélo
Jardin remarquable
Parc accessible en vélo
Site olympique et paralympique
Station tramway
Station de tramway desservant un itinéraire
Station métro
Station de métro desservant un itinéraire
Station RER
Station de RER desservant un itinéraire
Station Transilien
Station de Transilien desservant un itinéraire
Parc
Forêt

Vous pouvez retrouver trois itinéraires cyclables nationaux qui traversent le territoire :
- La Véloscénie (V40)
- L'Avenue verte London-Paris (V16)
- La Seine à vélo (V33)

0 — 2 km