



OCHA

MALI

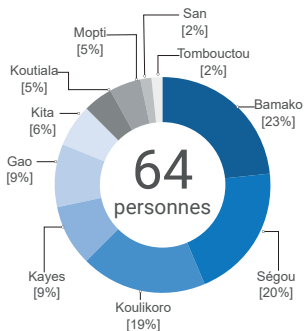
Aperçu des régions affectées par les inondations de 2024

Septembre 2024

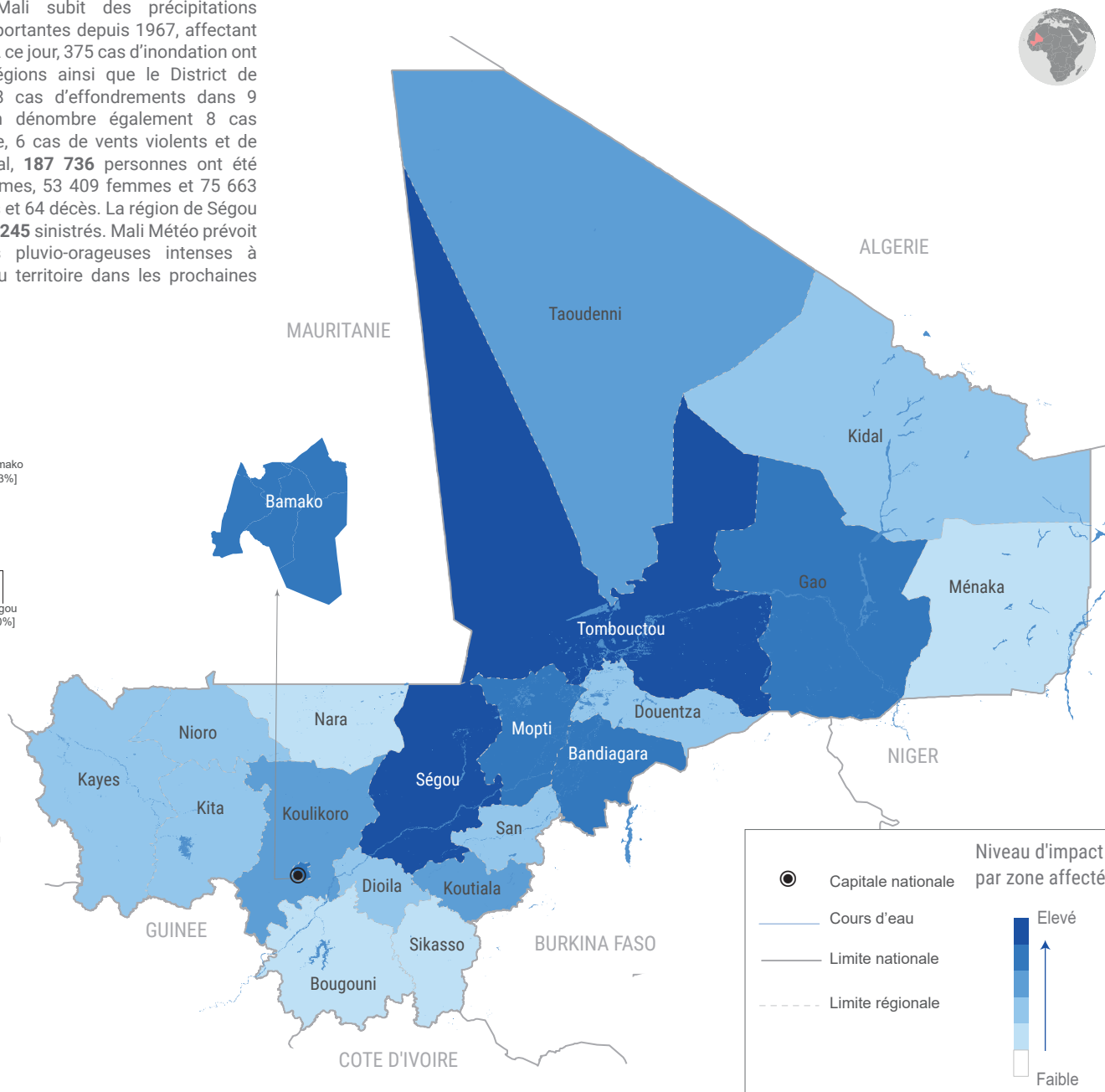
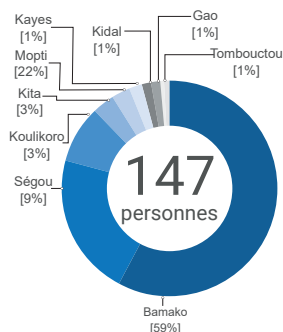
Depuis juillet 2024, le Mali subit des précipitations exceptionnelles, les plus importantes depuis 1967, affectant presque toutes les régions. À ce jour, 375 cas d'inondation ont été enregistrés dans 19 régions ainsi que le District de Bamako, ainsi que 30 208 cas d'effondrements dans 9 régions et la capitale. On dénombre également 8 cas d'électrocution par la foudre, 6 cas de vents violents et de tempêtes de sable. Au total, **187 736** personnes ont été touchées, dont 58 664 hommes, 53 409 femmes et 75 663 enfants. Il y a eu 147 blessés et 64 décès. La région de Ségou est la plus impactée avec **39 245** sinistrés. Mali Météo prévoit la poursuite des activités pluvio-orageuses intenses à modérées sur l'ensemble du territoire dans les prochaines semaines.



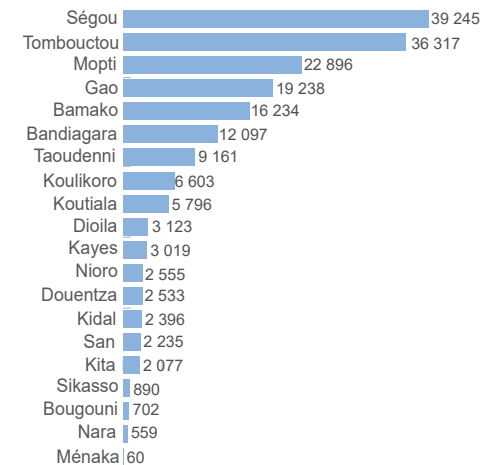
décès



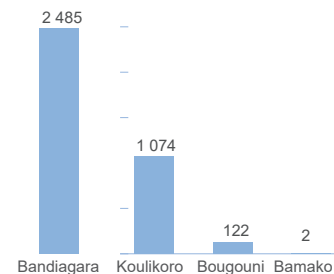
blessés



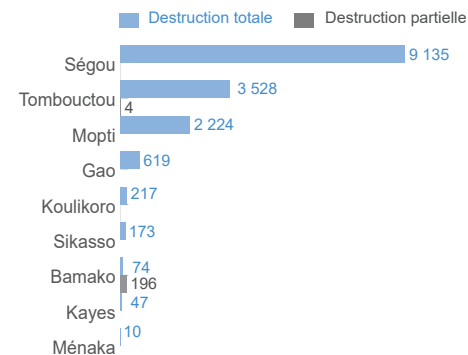
Personnes affectées



Destructions agricoles (en hectares)



Destruction de maisons



Les frontières et les noms indiqués et les désignations employées sur cette carte n'impliquent pas la reconnaissance ou acceptation officielle par l'Organisation des Nations Unies.

Date de création : 27 août 2024 | Sources : Direction Générale de la Protection Civile (DGPC), Plateforme Nationale de Réduction des Risques de Catastrophes (PNRRC) | Commentaires/Suggestion : ochamali@un.org | www.unocha.org/mali | <https://response.reliefweb.int/mali> |